












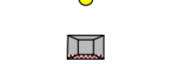

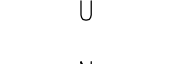



PÄÄLLYSTEMATERIAALIT, MERKINTÖJEN SELITYS:

-  ASFALTIIPÄÄLLYSTEINEN AJORATA, AB 16/100 SEKÄ ABK 20/125
-  ASFALTIIPÄÄLLYSTEINEN JALKAKÄYTTÄVÄ JA PYÖRÄTIE, AB 11/100
-  SORA- TAI MURSEKEPINTAINEN PIENNARTÄYTÖ/LUISKAVERHOUS
-  BETONIKIVETS, HARMAA KARTANO-KIVI TIILILADONNALLA
-  ASFALTIIPÄÄLLYSTEINEN TONTTILIITYMÄ, ASFALTOINTI UUSITAAAN
-  KIVITUHKA-, SORA- TAI MURSEKÄPÄÄLLYSTEINEN TONTTILIITYMÄ, PÄÄLLYSTE UUSITAAAN
-  NURMATUS, ARVOVIHERALUEILLA R1, TOIMINTAVIHERALUEILLA R2, KÄYTTÖVIHERALUEILLA R3 JA SUOJA- JA VAIHETTUMISVIHERALUEILLA R4 (RAMS-LUOKITUS)
-  NURMATUS, LUISIKSSA MAISEMANURMI 1.
-  INFRARYLLISTÄ POIKETEN KYLVÖ- JA ISTUTUSALUSTAN PAKSUUS 100 MM.
-  NYKYINEN VIHERALUE
-  GRANIITTINEN REUNAKIVI, NÄKYMÄ 10 CM. HARMAA RAAKAREUNAKIVI S170 KATUVÄLILLÄ SAKKOLANMÄENKATU - SUOPURSUNKATU UUDEN REUNAKIVEN NÄKYMÄ AJORADAN ITÄREUNASSA 14 CM.
-  MADALLETTU GRANIITTINEN REUNAKIVI, NÄKYMÄ TONTTILIITYMISSÄ ENINTÄÄN 3 CM JA SUOJATEIDEN YHTEYDESSÄ 0 CM (JK+PP) TAI ENINTÄÄN 3 CM (JK). REUNA-KIVILINJAN KORKEUSEROT TASOITETAAN N. METRIN MATKALLA ALASLASKUJEN PÄISSÄ
-  REUNAKIVETÖN REUNALINJA (PÄÄLLYSTEEN REUNA)
-  JALKAKÄYTTÄVÄN TAI PYÖRÄTIE REUNALINJA (PÄÄLLYSTEEN REUNA)
-  AVO-OJA
-  HULEVESIKAIVO Ø 800 B VARUSTETTUNA Ø 600 MM BETONIKARTIOON SOPIVALLA 40 TN KELLUVALLA KEHYKSELLÄ JA RITILÄKANNELLA
-  HEIJASTINPAALU
-  TYNYHDISTE

LIIKENTEENOHAUS, MERKINTÖJEN SELITYS:

- U UUSI LIIKENEMERKKIPYLVÄS MERKKEINEEN SIOJITETAAN OSOITETTUUN PAAKKAAN
- N NYKYINEN LIIKENEMERKKIPYLVÄS MERKKEINEEN SÄILY ENNALLAAN
- NP NYKYINEN LIIKENEMERKKIPYLVÄS MERKKEINEEN POISTETAAN
- NU+S NYKYINEN LIIKENEMERKKIPYLVÄS MERKKEINEEN POISTETAAN JA VASTAAVAT UUDET ASENNETAAN OSOITETTUUN PAAKKAAN
- NP/U NYKYINEN LIIKENEMERKKI POISTETAAN JA UUSI KORVAAVA MERKKI ASENNETAAN NYKYISEEN LIIKENEMERKKIPYLVÄSEEN

Tässä suunnitelmassa on käytetty ETRS-GK24/N2000 taso- ja korkeuskoordinaatistoa

 TAMPEREEN KAUPUNKI KAUPUNKIYMPÄRISTÖN PALVELUALUE		Diaarinumero: TRE:4967/10.03.02/2022
RUSKONTIE		Tark. Liik. -
VÄLI: Kauhakorvenkatu - Juvankatu		Tark. Katu Petri Keivaara
KAUKAJÄRVI		Tark. Hule -
KATUSUUNNITELMA		Tark. Geo -
KATUJÄRJESTELYPIDUSTUS 1:500		Pvm. 28.1.2025
VÄLI: SAKKOLANMÄENKATU - JUVANKATU Plv 820 - 1090		
Kuntatekniikan suunnittelu	Piirt. Joni Vuoristo Suunn. Joni Vuoristo	Piir.no 1/21852/3